








VIEW SOUTHEAST FLORIDA'S REEFS ON YOUR MOBILE DEVICE



1. Download the free mobile app  **"Explorer for ArcGIS"** by ESRI on your smartphone or tablet from an app store.
2. Open the app and search for the map by tapping the top left  icon and press **"Find Maps."**
3. Type **"Southeast Florida Coral Reef Locator"** in the search bar.
4. Use the  or  icon to show your location with a blue dot. The bottom  or  icon will display the map legend and layers.




Please be sure to anchor in sand or use a mooring buoy to avoid damaging coral reef resources.



IDENTIFICA LOS ARRECIFES DE CORAL EN LA FLORIDA EN SU MOVIL

1. Descargue la aplicación gratis  “**Explorer for ArcGIS**” de ESRI en su teléfono móvil o tableta desde la tienda de aplicaciones.
2. Abra la aplicación y busque el mapa presionando el icono  y elija “**Find Maps.**”
3. Escriba “**Southeast Florida Coral Reef Locator**” en la barra de búsqueda.
4. Utilice el icono  o  para mostrar su ubicación en el mapa con un punto azul. El icono inferior  o  mostrará la leyenda y las capas del mapa.



Por favor evite perjudicar a los recursos coralinos anclando en la arena o utilizando una boya de amarre.

